



وزارة التخطيط والتعاون الدولي

# دراسة جيوب الفقر

قضاء وادي عربة / محافظة العقبة

لجنة جيوب الفقر

بالتعاون مع

مراكز تعزيز الإنتاجية (إرادة)

كانون ثاني - 2005

## المحتويات

### • دراسة جيوب الفقر: قضاء وادي عربة- محافظة العقبة

- مقدمة
- الدراسة السكانية
- التعليم
- التدريب
- الخدمات الصحية
- الواقع الاجتماعي
- البنى التحتية والخدمات العامة
- مؤسسات ومشاريع القطاع الخاص
- برامج صندوق المعونة الوطنية
- مؤسسات المجتمع المدني
- خدمات مؤسسات الإقراض للمشاريع الصغيرة ومتناهية الصغر
- والمشاريع الريادية
- الخلاصة
- التوصيات

### • خرائط قضاء وادي عربة

- خارطة تبين التوزيع الجغرافي للمنطقة
- خارطة تبين التوزيع العشائري للمنطقة
- خارطة تبين المدارس في المنطقة
- خارطة تبين الخدمات الصحية

## دراسة جيوب الفقر

## قضاء وادي عربية – محافظة العقبة

### مقدمة

يمتد قضاء وادي عربية على طول الطريق المؤدي إلى عمان عبر البحر الميت. ويطغى الطابع الصحراوي على معظم المناطق المحيطة بالطريق والتي يبلغ عددها (8) مناطق أو تجمعات سكنية . يبلغ إجمالي عدد سكانها (6775) نسمة، وهذه المناطق هي: (قطر، رحمه، الريشة، أبو خشبية، بئر مذكور، القريقرة، فينان الجديدة وفينان القديمة)، وتعتبر الريشة هي مركز القضاء ويبلغ عدد سكانها (1450) نسمة. علماً بأن أكبر التجمعات السكنية هي القريقرة ويبلغ عدد سكانها (2200) نسمة وتعتمد على الزراعة بشكل رئيسي، ويعاني معظم سكان هذه المناطق من تدني مستوى الدخل وتشكو من الفقر.

### أولاً: الدراسة السكانية

- يتوزع السكان في قضاء وادي عربية على 8 تجمعات سكنية أكبرها القريقرة (2200) نسمة، ثم الريشة "مركز القضاء" (1450) نسمة، ورحمه ويبلغ عدد سكانها (1200) نسمة ويتوزع الباقي على 5 تجمعات سكنية صغيرة وهي بئر مذكور (650) نسمة وفينان الجديدة (500) نسمة وأبو خشبية (350) نسمة وقطر (225) نسمة وأخيراً فينان القديمة ويبلغ عدد سكانها (200) نسمة.
- يبلغ معدل أفراد الأسرة في القضاء (6.2) حيث أن أكبر معدل لأفراد الأسرة يبلغ (8.7) وهو موجود في منطقتي فينان القديمة وأبو خشبية. وهي تجمعات سكانية للبدو الرحل. أما أقل معدل فيوجد في منطقة قطر ويبلغ المعدل (5) أفراد للأسرة الواحدة وهو أقل من معدل أفراد الأسرة في المملكة (5,7) فرد، وذلك بسبب الزواج المبكر مما يؤدي إلى زيادة أعداد الأسر.
- تفوق نسبة الإناث نسبة الذكور في القضاء بواقع (53%) إناث و (47%) ذكور.
- تشكل الفئة العمرية دون سن 20 عاماً ما نسبته (52%) من السكان.
- يقدر عدد الباحثين عن عمل في مناطق قطر و رحمه والريشة (196) فرد تشكل ما نسبته (18%) من إجمالي القوى القادرة على العمل من الجنسين. مع العلم بأن هذه النسبة يمكن أن ترتفع إذا أخذنا بعين الاعتبار أن معظم الإناث في هذه المنطقة لا يسمح لهن بالبحث عن عمل.

- من ناحية أخرى تنخفض نسبة الباحثين عن عمل في باقي المناطق إلى (3.5%) فقط وذلك لان معظم سكان تلك المناطق يعملون في الزراعة ثم الوظائف الحكومية.
- يقدر عدد الأميين في القضاء إجمالاً (1125) فرد ويشكلون ما نسبته (28.7%) من السكان وهي نسبة مرتفعة مقارنة بالمعدل العام للمملكة (9.9%).
- يبلغ عدد العمال الوافدين (125) عاملاً يعمل معظمهم في قطاع الزراعة وبعضهم في مجال البناء ومعامل الطوب.
- من أسباب عزوف العمالة الأردنية عن إشغال تلك الوظائف، تدني الأجور وصعوبة المهنة وطول ساعات العمل و قلة المعرفة و الخبرة في المهن.
- يبلغ معدل عدد الوفيات بين الرضع والأطفال (6) حالات سنوياً وهي ضمن الحدود الطبيعية.

#### ثانياً: التعليم

- يبلغ عدد المدارس في القضاء (11) مدرسة موزعة على التجمعات السكنية، منها (6) مدارس ثانوية للذكور، والإناث في مناطق رحمة والريشة والقريقرة. و(3) مدارس مختلطة في مناطق قطر وفينان الجديدة والقديمة. ومدرستين للذكور والإناث للمرحلة الأساسية في منطقة بئر مذكور، أما منطقة أبو خشبية فلا يوجد بها مدارس كون سكانها من البدو الرحل.
- يبلغ إجمالي عدد الطلبة على مقاعد الدراسة (1568) طالباً وطالبة في حين يبلغ عدد السكان ممن هم في سن الدراسة حوالي (2108) طالباً وطالبة، مما يشير إلى أن (26%) من هذه الفئة ليست على مقاعد الدراسة.
- بلغ إجمالي عدد الطلبة الذين تركوا المدرسة خلال العام الدراسي 2004/2003 (13) طالب وطالبة أي أقل من (1%) من عدد الطلاب.
- يبلغ إجمالي عدد المعلمين في مدارس القضاء (162) معلم ومعلمة وبذلك يكون متوسط عدد الطلبة للمعلم الواحد (10) طلاب وهي أفضل من المعدل العام للمملكة والبالغ (19.7) طالب لكل معلم.
- يبلغ عدد الشعب الصفية في المدارس (98) شعبة صفية وبمعدل (16) طالب في كل شعبة. بينما يبلغ المعدل العام للمملكة (28) طالب للشعبة. ولكن ظاهرة الشعب الصفية المجمعة "التي تشمل أكثر من شعبة في الصف الواحد" منتشرة في المنطقة مما

- يؤدي إلى تدني مستوى الاستفادة من الحصص.
- من ضمن (11) مدرسة موجودة في المنطقة، هناك مدرستين للثقافة العسكرية للذكور في منطقتي رحمه والريشة. وهي متميزة في الأبنية والتجهيزات والتغذية اليومية. أما بالنسبة لتأهيل المعلمين فيها فهو متدني. أما باقي المدارس فهي حكومية أبنيتها جيدة وباقي التجهيزات والمرافق والغذاء ما بين عادية وسيئة. ومدى تأهيل المعلمين عادي والسواد الأعظم من المعلمين والمعلمات من خارج المنطقة. ويعانون من بعد المسافة عن مناطق سكنهم، وسوء السكن الداخلي الموفر لبعضهم، وندرة خطوط المواصلات لمدارسهم مما يؤثر على أداء المعلمين في التدريس.



مدرسة بدون أسوار

### ثالثاً: التدريب

- يفتقر قضاء وادي عربة إلى وجود مراكز للتدريب المهني في كافة التجمعات السكنية في القضاء. إلا أنه يوجد حالياً مركز للتدريب تحت التأسيس في مركز القضاء في الريشة.
- بالنسبة للفعاليات التدريبية في المنطقة فهي قليلة ونادرة ولا تغطي احتياجات المنطقة التدريبية. ومن المؤسسات التي تقوم بعمل جلسات تدريبية هي (إرادة، الصندوق الأردني الهاشمي ومؤسسة نهر الأردن) وذلك في المجال الزراعي وإدارة وتنظيم المشاريع.
- تنفرد منطقة القريقرة بوجود مركز شباب يستقطب الشباب والشابات من سكان المنطقة. حيث يرتاده معظم شباب القريقرة وفينان، ومن أهم أنشطته تنظيم الفعاليات الرياضية وبعض النشاطات الثقافية والاجتماعية. وقد بلغ عدد المشاركين في تلك الأنشطة (100) مشارك خلال العام الحالي (2004).

### رابعاً: الخدمات الصحية

- لا يوجد في قضاء وادي عربة مستشفى، حيث يتم تحويل الحالات الطارئة في مناطق "القرية" وفينان الجديدة والقديمة" إلى مستشفى غور الصافي الذي يبعد (80 كم) عن القرية. بينما مناطق "بئر مذكور، أبو خشبية، الريشة، رحمة وقطر" تستفيد من خدمات مستشفيات مدينة العقبة.
- يوجد مراكز صحية في مناطق رحمة والريشة والقرية ويوجد عيادة قروية في بئر مذكور "دوام متقطع" وجميعها بإشراف وزارة الصحة. وتفتقر كافة المراكز لتصوير الأشعة و المختبرات الحديثة، كما أن دوام الصيدليات جزئي.
- يتوفر في كل مركز سيارة إسعاف وطبيب عام وطبيب أسنان بدوام جزئي.
- لا توجد مراكز أمومة وطفولة متخصصة. بينما تحتوي المراكز الصحية على بعض خدمات الأمومة والطفولة العادية. ولا يوجد فيها قابلة قانونية، ولا يوجد مراكز للأمراض السارية.
- بالنسبة للخدمات الصحية

والتغذية للمدارس فهي تتفاوت من تجمع لآخر. وتشمل زيارات من طبيب المركز مرتين سنوياً لمعظم المدارس، وفحص سنوي مرة إلى مرتين سنوياً. وتقوم المدارس بتقديم فيتامينات للطلاب، يرفض بعضهم



**مركز صحي القرية**  
تناولها لخوفهم من العقم مستقبلاً حسب الاعتقاد السائد لديهم. كم  
صغيرة من البسكويت والعصير للطلاب حتى الصف الرابع. بينما تقدم مدارس الثقافة العسكرية وجبات يومية جيدة لكافة طلابها.

#### خامساً: الواقع الاجتماعي

- يغلب طابع العشيرة الواحدة في التجمع الواحد على كافة التجمعات السكانية و هي كما يلي :  
(قطر عشيرة الكبيش، ورحمة عشيرة الأحيوات، وفينان الجديدة عشيرة الرشيدة وفينان القديمة العزازمة، والريشة وبئر مذكور عشيرة السعيديين). أما منطقة القريقرة فيوجد فيها عشيرتين هما "السعيديين والعمارين"، وجميعهم من عشائر بدو الجنوب. وتشكل عشائر السعيديين حوالي (51%) من سكان القضاء.
- من أبرز وجهاء المنطقة فرج حميد سليمان الكبيش وعيد علي الدراوشة وعطية عليان الكبيش وسلامة بن سرور السعيديين ودخيل الله عواد مفرج السعيديين وعوض سلامة السعيديين وموسى سلامة العمارين وسالم سليم أبو شوشة وصايل محمد الرشيدة.
- يغلب الطابع الريفي على النمط المعيشي للمناطق (قطر ورحمة والريشة والقريقرة وفينان الجديدة). حيث أن معظم مساكن تلك المناطق هي مساكن دائمة. بينما يغلب طابع البداوة على سكان ( بئر مذكور وأبو خشبية وفينان القديمة). حيث تبلغ نسبة بيوت الشعر في بئر مذكور (57%) من إجمالي المساكن في التجمع. في حين أن جميع المساكن في أبو خشبية وفينان القديمة من بيوت الشعر.
- العمل السائد والمقبول في معظم المناطق هو الوظيفة الحكومية ومن ثم الرعي والزراعة باستثناء القريقرة فتأتي الزراعة في المقدمة ومن ثم الوظيفة الحكومية.



### أنماط معيشية

#### سادساً: البنى التحتية و الخدمات العامة

##### (أ) الطرق والمواصلات:

- تفتقر منطقتي أبو خشيبة وفينان القديمة إلى كافة خدمات البنية التحتية. باستثناء طريق ترابي وعر يمر في مجرى السيل. مما يؤدي إلى انقطاع هذه المناطق عن العالم الخارجي خلال فترات ارتفاع منسوب المياه في فصل الشتاء.
- جميع الطرق الرئيسية الواصلة بين مركز القضاء والتجمعات السكانية وكذلك الشارع الرئيسي في التجمعات السكانية معبدة وجيدة. إلا أن الطرق الفرعية التي تخدم المنازل داخل التجمعات السكانية معظمها ترابي أو زراعي.
- عدم توفر مواصلات منتظمة في هذه التجمعات وهذا يعيق عمليات التنمية في المنطقة.

##### (ب) المياه:

- تتوفر شبكات مياه الشرب في معظم المناطق، حيث يتم توفير المياه لهذه المناطق بواسطة صهاريج وتجميعها في خزانات وبرك تجميعية، وتعاني مناطق (الريشة وبئر مذكور) من ترسب الرمال في المياه، مما يضطر معظم المواطنين لشراء المياه. أما باقي المناطق فنوعية المياه جيدة ومتوفرة.



- يعاني سكان مناطق ( قطر ورحمة والريشة وبئر مذكور) من تراكم أثمان المياه عليهم لعدة سنوات سابقة. وتهديد شركة مياه العقبة بقطع المياه عنهم إذا لم يتم دفع المبالغ المستحقة عليهم، لعدم قيام جباة سلطة المياه السابقة بقراءة عدادات المياه ومطالبتهم بأثمانها دورياً.
- تتوفر شبكة مياه الري في المزارع الخاصة فقط مثل مزارع جمعيات القريقرة، مزارع الحق ومزارع جمعية قاع السعيديين. وتبلغ مساحة الأراضي المزروعة حوالي (5360) دونم تشكل ما نسبته (25%) من الأراضي القابلة للزراعة وذلك لعدم منح سلطة وادي الأردن تراخيص لأهالي المنطقة باستغلال الآبار الموجودة في المنطقة.
- المحاصيل السائدة في المنطقة هي النخيل والخضروات بأنواعها وكروم العنب وبعض أشجار الحمضيات والجوافة والمانجا والبطيخ والشمام.

#### (ج) الكهرباء:

- تتوفر شبكات الكهرباء في معظم المناطق، ويلاحظ تدني نسبة المشتركين نسبة لعدد المساكن إلى (40%) في كل من رحمة، القريقرة والريشة وذلك لقلة الدخل والفقر وعدم القدرة على دفع رسوم الاشتراك.
- تعاني منطقتي بئر مذكور والقريقرة من تكرار انقطاع التيار الكهربائي خاصة في فصل الصيف، نظراً لكثرة الأحمال والتوزيع غير المدروس للأحمال.

#### (د) الاتصالات:

- يوجد مكاتب بريد فاعلة في منطقتي رحمة والريشة كما يوجد مكتبين آخرين في منطقتي بئر مذكور والقريقرة إلا أنه تم إغلاقهما منذ عام.
- تتوفر شبكة اتصالات وهواتف أرضية في معظم المناطق. ولكن لا يزيد عدد المشتركين عن (14%) من المساكن. كون معظم المناطق يوجد بها تغطية خلوية جيدة باستثناء منطقة أبو خشبية.
- يوجد مركز وحيد لتكنولوجيا المعلومات في مبنى الصندوق الأردني الهاشمي في منطقة الريشة. وبلغ عدد المستفيدين من الدورات التي يعقدها المركز (128) مشارك. في حين لا يقدم المركز أي خدمات أخرى للمجتمع المحلي.

#### هـ) المؤسسات العامة:

- تتركز المؤسسات العامة في مركز القضاء " الريشة " حيث يوجد فيها مكتب زراعة وإرشاد زراعي ومكتب تنمية ومركز أعلاف ومركز أمني بالإضافة إلى مديرية القضاء وبلدية وادي عربة. بينما يوجد مركز أمني ودفاع مدني في منطقة بئر مذكور وهناك بلدية القريقرة وفينان في منطقة القريقرة.

#### سابعاً: مؤسسات ومشاريع القطاع الخاص

- من أهم المنشآت الاقتصادية القائمة والتي تعتمد في تسويق منتجاتها على التصدير للخارج هي مزارع الحق المنتشرة على طول الطريق الدولي بمساحة إجمالية (2520) دونم. وهناك مزارع منطقة القريقرة التابعة لجمعيتي وادي عربة والعمارين التعاونيتين والبالغة مساحتها (2500) دونم تقريباً. ويعمل فيها حوالي (800) عامل منهم (45) عامل مصري والباقي من أهالي المنطقة.
- مزارع جمعية قاع السعديين التعاونية الزراعية تبلغ مساحتها 200 دونم في قضاء الريشة. وتشمل زراعة الخضار والأشجار وتربية الماعز والإبل.
- استراحتان سياحيتان تشتمل كل منهما على مطعم ومحطة وقود في كل من منطقتي رحمه وبئر مذكور.
- يوجد في تجمع قطر مزارع نخيل لأهالي المنطقة بمجموع (1000) نخلة تقريباً.
- يتواجد في قضاء وادي عربة بعض المنشآت الاقتصادية الصغيرة مثل البقالات والورش الحرفية وصالونات الحلاقة والمطاعم الشعبية. وتتركز معظمها في بلدة الريشة. ويعود السبب في قلة هذه المنشآت وصغرها إلى ضعف الكثافة السكانية وتدني مستوى الدخل للسكان بالإضافة إلى بعد هذه التجمعات عن بعضها.

#### ثامناً: برامج صندوق المعونة الوطنية

- يبلغ عدد المستفيدين من صندوق المعونة الوطنية في قضاء وادي عربة (235) أسرة وتشكل ما نسبته (20%) من إجمالي عدد الأسر، وهذه نسبة مرتفعة. وتبلغ قيمة هذه المعونات حوالي (170,000) دينار سنوياً.
- يبلغ عدد الإعاقات المختلفة بين سكان قضاء وادي عربة (85) معاقاً ويشكلون ما نسبته (1.2%) من إجمالي عدد السكان. منهم 24 حالة إعاقة حركية و20 مكفوفين و32 إعاقات متعددة، و4 صم وبكم و5 إعاقات عقلية.

#### تاسعاً: مؤسسات المجتمع المدني

- يوجد في المنطقة (10) جمعيات منها جمعيتين خيريتين و(8) جمعيات تعاونية وتعتبر الجمعيات النشيطة والفاعلة في المنطقة جمعية قاع السعديين الزراعية وجمعية وادي عربة الزراعية وجمعية العمارين الزراعية. حيث تقوم هذه الجمعيات بتشغيل الأيدي العاملة وتأجير الأراضي الزراعية المخدومة بشبكة الري، حيث زاد عدد المستفيدين في هذه المزارع عن (800) شخص. وهذه الجمعيات تستطيع استغلال وإدارة أراضي زراعية أكبر وتشغيل أيدي عاملة أكثر إذا توفرت السيولة النقدية لها.
- أما الجمعيات التعاونية الأخرى فهي غير فاعلة بسبب قلة الخبرة وضعف الموارد المالية.
- بالنسبة للجمعيات الخيرية فهناك نشاطات للجمعيتين حيث أن جمعية رحمة الخيرية تقوم بدور اجتماعي وتنموي فاعل في التجمع السكاني. والناشطين في الجمعية فتيات يقمن بالعمل تطوعياً. أما جمعية الشريف ناصر بن جميل فتقدم مساعدات مالية بسيطة لبعض أهالي القريقرة من الهبات التي تردّها، ولديها روضة أطفال مقابل مبالغ رمزية.
- من أهم المؤسسات الفاعلة في المنطقة في مجال التنمية الاجتماعية والاقتصادية (إرادة ، مؤسسة نهر الأردن والصندوق الأردني الهاشمي) والتي تساهم من خلال عقد الجلسات التدريبية في المنطقة، لتمكين أبناء المجتمع المحلي وتطوير قدراتهم على إدارة مشاريعهم بأنفسهم وتقديم الدعم الفني والتسويقي.

#### عاشراً: خدمات مؤسسات الإقراض للمشاريع الصغيرة و المشاريع الريادية

- مؤسسة الإقراض الوحيدة الموجودة في القضاء ككل هو الصندوق الأردني الهاشمي "الريشة"، وإجمالي ما تم إقراضه خلال العامين 2003 و2004 فقد بلغ (8900) دينار استفادت منها (20) سيدة.
- قام عدد من أبناء المنطقة بالاقتراض من مؤسسة الإقراض الزراعي سواء من مكاتبها في العقبة أو غور الصافي، وذلك لشراء وتربية الأغنام أكثر منها في مجال الزراعة، لاشتراط المؤسسة رهن أرض مقابل القرض وجميع أراضي القضاء غير مسجلة.
- كما قامت جمعية وادي عربة الزراعية بإقراض المزارعين من صندوق خاص ممول من (مانولايت) لشراء البذور وتكاليف الزراعة.
- إن طبيعة المنطقة من حيث التباعد الجغرافي وضعف الكثافة السكانية، يحد من توجه المؤسسات التمويلية والأفراد على الإقراض والاقتراض لأغراض الاستثمار في مشاريع إنتاجية. أضف إلى ذلك ضعف الضمانات لدى معظم سكان تلك المناطق.
- من أهم أسباب عزوف سكان قضاء وادي عربة عن الاستثمار والاقتراض من المؤسسات التمويلية هو ضعف الكثافة السكانية في تجمعاتهم السكنية، وتدني مستوى الدخل وانتشار الفقر، وارتفاع نسبة الفائدة مما يحد من فرص الاستثمار في المنطقة.
- قامت وزارة التخطيط بتمويل عدة مشاريع تنموية في قضاء وادي عربة نذكر منها مزارع الحق (3140000) دينار تقريباً. وسد أبو برقة في الريشة بمنحة (1250000) دينار. ومزرعة جمعية قاع السعديين النموذجية (750000) دينار. بالإضافة إلى شوارع وجدران ووحدات سكنية في الريشة ورحمة والقريقرة وفينان وبئر مذكور بكلفة تقديرية (700000) دينار.
- كما حصلت جمعية حمزة السياحية في منطقة فينان على منحة من الوزارة بقيمة (10000) دينار لبناء مقر للجمعية. حيث تم بناء المقر ولم يتم عمل مشروع مدر للدخل للمنطقة لتحقيق الهدف من الدعم المقدم، وذلك لعدم توفر السيولة النقدية الكافية.

## الخلاصة

- التجمعات متناثرة وأعداد السكان فيها قليلة ولا تركز على نشاط اقتصادي باستثناء القريفة بشكل رئيسي والريشة نوعاً ما.
- معدل أفراد الأسرة مرتفع نسبياً نظراً للزواج المتكرر ويتوقع ارتفاع المعدل بنسبة أكبر مستقبلاً.
- المجتمع غير مؤهل علمياً ومهنياً. والأميون يشكلون 28.7% من السكان، وهي نسبة مرتفعة مقارنة بالمعدل العام للمملكة (9.9%).

- يعاني أبناء مناطق قطر ورحمة والريشة من البطالة وانعدام الدخل بسبب عدم وجود حرف ومهن لدى السكان وندرة المتعلمين.
- بالرغم من انتشار المدارس في معظم التجمعات، إلا أن خدمة التعليم أقل من المتوسط في معظم المناطق. وذلك لبعد المسافات بين التجمعات السكانية. مع عدم توفر مواصلات عامة منتظمة.
- عدم وجود حوافز للمدرسين كتوفير السكن اللائق لهم مما يؤدي إلى ضعف أدائهم.
- تشكو مدارس قطر وبئر مذكور من عدم وجود مدارس ثانوية للذكور والإناث مع عدم توفر المواصلات بصورة منتظمة وبكلفة معقولة، مما يؤدي إلى تسرب الطلاب من المدارس وعدم إتمامهم للمراحل الدراسية الثانوية.
- يفتقر سكان القضاء للتأهيل والتدريب والتثقيف بشكل كبير لبعد مراكز التدريب المهني والجامعات عن تجمعاتهم مع ندرة المواصلات (أقرب مركز وجامعة في العقبة).
- يوجد مراكز صحية ولكنها تفتقر للتجهيزات المتقدمة من مختبرات وتصوير أشعة ومراكز الأمومة والطفولة وللقابلات القانونيات، وتعاني جميع المناطق من قصر فترة دوام الصيدليات فيها. بينما يعاني أهالي منطقة بئر مذكور من عدم وجود طبيب متواجد باستمرار وبعد المسافة لأقرب مركز مع عدم توفر مواصلات منتظمة.
- يعتمد أهل المنطقة على الوظيفة الحكومية والزراعة ونسبة قليلة تمارس الرعي لندرة المراعي بسبب الجفاف مع أن معظم سكان تلك المناطق من عشائر البدو.
- تتواجد خدمات البنية التحتية من طرق ومياه وكهرباء واتصالات في التجمعات الرئيسية.
- تعاني مناطق قطر والريشة وبئر مذكور من تدني نوعية مياه الشرب، وباقي المناطق تشكو من تراكم أثمان المياه عليهم.
- يوجد مساحات صالحة للزراعة غير مستغلة إما لقلة المياه أو لعدم منح تراخيص باستغلال المياه الموجودة.
- تفتقر تلك التجمعات إلى وجود مؤسسات إقراض وذلك لقلة عدد السكان وبعد المسافات بين التجمعات السكنية في القضاء.
- من الملاحظ كذلك قلة عدد الدورات التدريبية ومحدودية مواضيعها في المنطقة من قبل المؤسسات المعنية.

- يرتفع عدد الأسر التي تعتمد على المعونة الوطنية، حيث بلغت نسبتهم (20%) من عدد الأسر في المنطقة بسبب عدم توجه السكان للتعليم وامتلاك الحرفة والمهنة.
- يوجد (10) جمعيات خيرية وتعاونية في المنطقة. منها (6) جمعيات غير فاعلة وليس لها نشاط يذكر بسبب قلة كفاءة المشرفين عليها.
- تم إنفاق أكثر من (5) مليون دينار في السنوات الأخيرة في تنمية وتطوير قضاء وادي عربة عموماً. وبالرغم من وجود آثار واضحة لهذا الإنفاق في بعض المناطق، إلا أنه لم ينعكس أثر هذا الإنفاق على واقع وحياة العديد من سكان تلك المناطق والتي هي بحاجة لمزيد من البرامج التنموية في المنطقة.

## التوصيات

### 1- إزالة آثار الفقر:

- دعم جمعيتي وادي عربة والعمارين في منطقة القريقرة مادياً وفنياً لتتمكن من استصلاح أراضي زراعية جديدة وتجهيزها بشبكة ري وتأجيرها للمواطنين بالمزارعة.
- دعم جمعية رحمة الخيرية مادياً لتقوم بدورها بشكل أوسع ولتتمكن من تقديم الخدمة الاجتماعية التنموية للمحتاجين مباشرة.
- منح العاطلين عن العمل والفقراء مبالغ حوالي (5) آلاف دينار لشراء أغنام وأعلاف ودواجن على أن يتم وقف صرف المعونة الوطنية تدريجياً خلال عام.

- السماح لسكان قضاء الريشة باستصلاح البئر الموجود في قاع السعيديين وغير مستغل، ودعمهم مالياً ليقوموا بتمديد شبكات ري واستصلاح أراضي المنطقة وزراعتها.
- دعم الأسر الفقيرة التي لديها أبناء في سن الدراسة مالياً لمساعدتهم على شراء احتياجاتهم من لباس ومواصلات وقرطاسية ليتمكنوا من مواصلة تعليمهم.

## 2- تحسين الظروف المعيشية:

- زيادة حجم وعدد الوحدات السكنية للمحتاجين في مناطق رحمة والريشة وبئر مذكور والقريقرة بـ (120) وحدة إضافية.
- توصيل المياه في مدرسة فينان القديمة، وكذلك توصيل الكهرباء الى سكن المعلمين.
- صيانة سكن المعلمين والمعلمات وتجهيزه بالأثاث المناسب في منطقتي بئر مذكور والقريقرة مع استحداث دورة مياه جديدة لسكن المعلمين في القريقرة.
- توظيف الخريجين والخريجات من أبناء المنطقة في مدارس مناطقهم بعد تأهيلهم.
- بناء عبارات جديدة وكبيرة في مجرى السيل للشارع المؤدي إلى تجمع أبو خشبية.
- تحسين نوعية المياه في مناطق قطر والريشة وبئر مذكور، ومساعدة سكان القضاء في حل مشكلة أثمان المياه المتراكمة عليهم. وتغيير شبكة المياه القديمة لمنطقة القريقرة وفينان. والتوصية بتنفيذ مشروع بركة المياه التجميعية للمنطقة لتنساب المياه تلقائياً.
- ضرورة ربط كافة التجمعات السكانية مع مركز القضاء وبيعها البعض بمواصلات منتظمة وبأسعار رمزية ليتمكن الطلاب من الوصول لمدارسهم لتخفيف نسب التسرب من المدارس وتشجيع الأهالي لمواصلة تعليم أبنائهم.
- إعادة النظر بالحوافز المقدمة للمعلمين من خارج المنطقة وتوفير السكن اللائق والمناسب لهم.
- حيث أن مناطق قطر وبئر مذكور وفينان تفتقر إلى المدارس الثانوية، فإنه من الضروري تحسين وضع المدارس الثانوية في مناطق رحمة والريشة والقريقرة لتتمكن من خدمة باقي التجمعات بنوعية وبتميز، من خلال تجهيز مدارس الإناث في تلك المناطق بالإضافة لمدرسة الذكور في القريقرة بمكتبة جيدة وغرفة مختبر وغرفة حاسوب وساحات رياضية مظلة ومعبدة.



- المراكز الصحية الموجودة في المنطقة بحاجة إلى قابلية قانونية وإلى ضرورة التزام الطبيب وصيدلية المركز بتقديم الخدمة طوال ساعات اليوم، مع تزويد مركزي الريشة والقريقرة بمختبر حديث وجهاز أشعة وأسرة للمرضى.

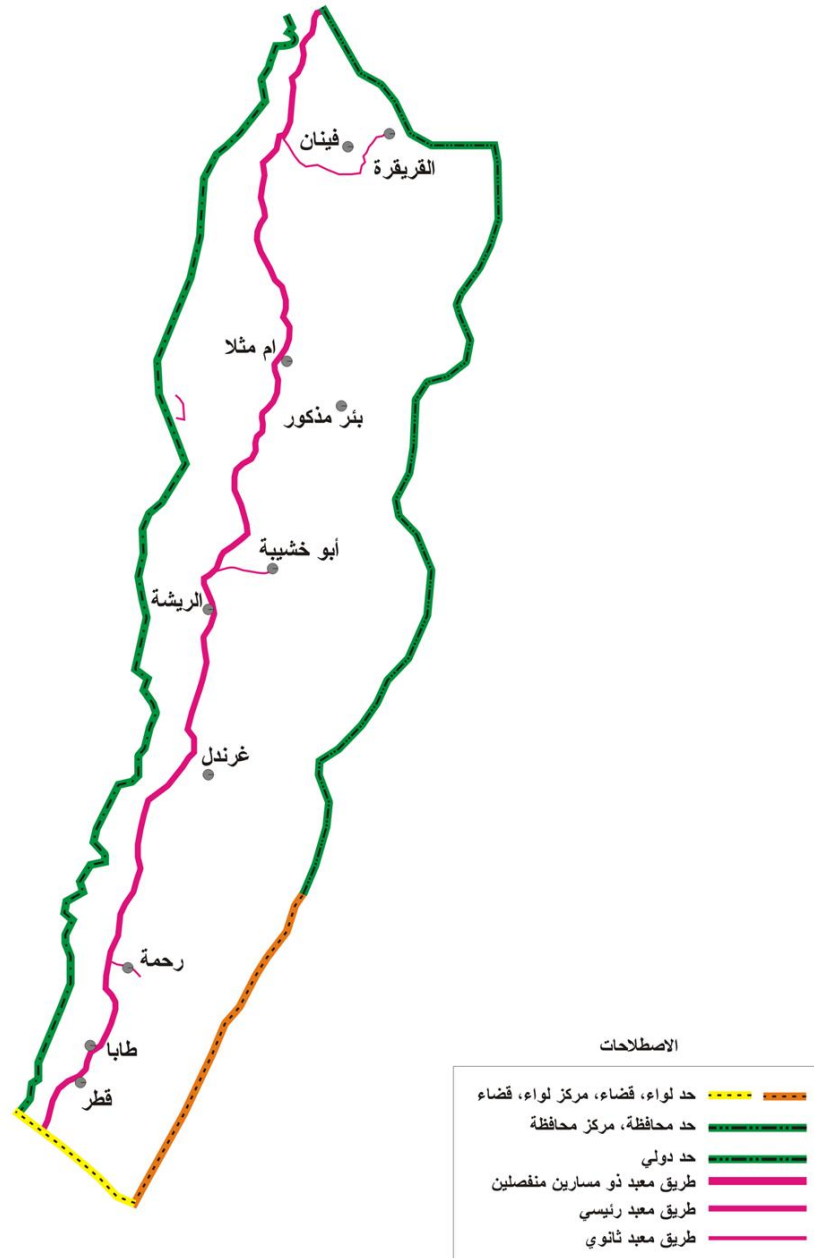
### 3- تمكين المجتمع المحلي:

- المنطقة بحاجة إلى مشروع سياحي "مخيم سياحي" خاصة في تجمع أبو خشيبة ومنطقة فينان القديمة يشجع السياحة ويخدم أهالي المنطقة وسكان الريشة.
- ضرورة تدريب ورفع كفاءة أعضاء الجمعيات الخيرية والتعاونية في مجال الاستثمار والإدارة والتسويق بالإضافة للقيادات المحلية الشابة الجديدة، لتهيئتها لتحمل مسؤولياتها مع التركيز على عدم تعاقب الهيئات الإدارية للجمعيات بشكل مستمر.
- ضرورة تفعيل دور مركز تكنولوجيا المعلومات في قضاء الريشة. حيث لا يقوم بتقديم خدماته كما يجب للمواطنين.
- أن تقوم مؤسسة التدريب المهني بالترويج الجيد لبرامجها وتفعيل دور مركز التدريب المهني "الريشة" الذي سيباشر أعماله في بداية العام القادم. وذلك بالتركيز على إكساب أهل المنطقة المهارات اللازمة لحاجات المجتمع المحلي في المنطقة.
- ضرورة وجود التخصصات العلمية والمهنية في مدارس الريشة والقريقرة (للذكور والإناث) كون التخصص الموجود هو توجيهي أدبي فقط.
- تيسير حصول المستثمرين على أراضي للاستثمار في الكسارات واستخراج الجرانيت حيث أن طبيعة المنطقة تتوافق مع هذا النوع من الاستثمارات.
- نشر الوعي بين الأهالي بأهمية التعليم وضرورة تعلم المهن الحرفية للعمل بها وعدم التركيز على الوظائف الحكومية والابتعاد عن ثقافة العيب.

# خرائط قضاء وادي عربة

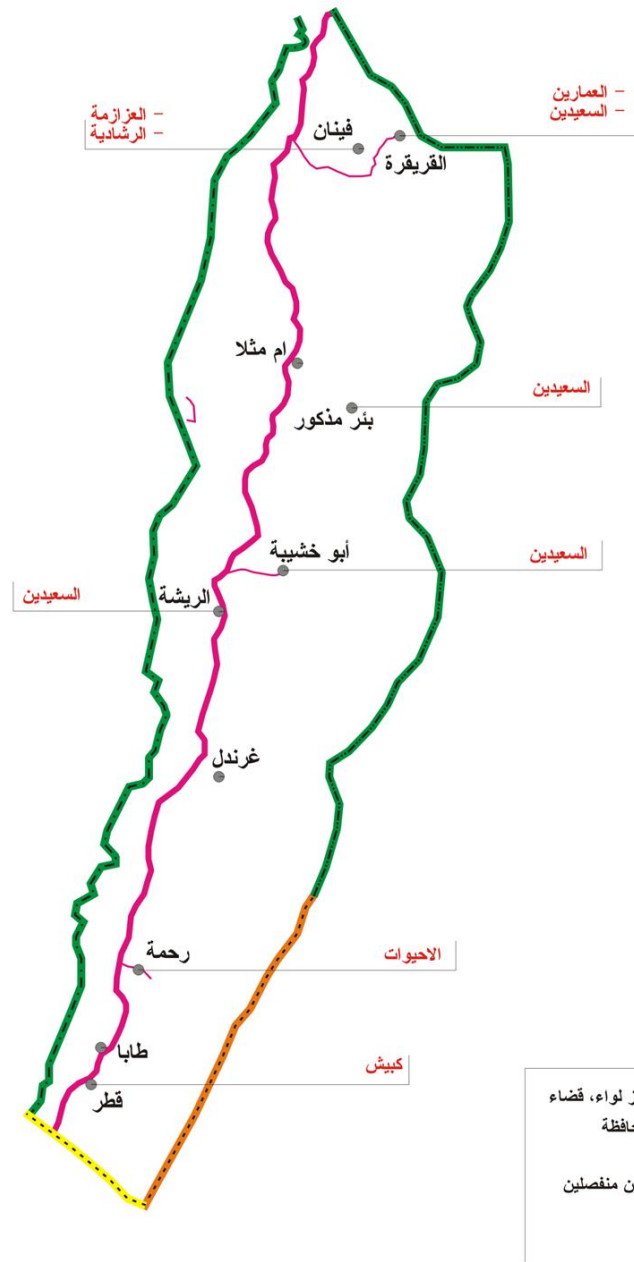
# خارطة قضاء وادي عربة

## خارطة تبين التوزيع الجغرافي للمنطقة



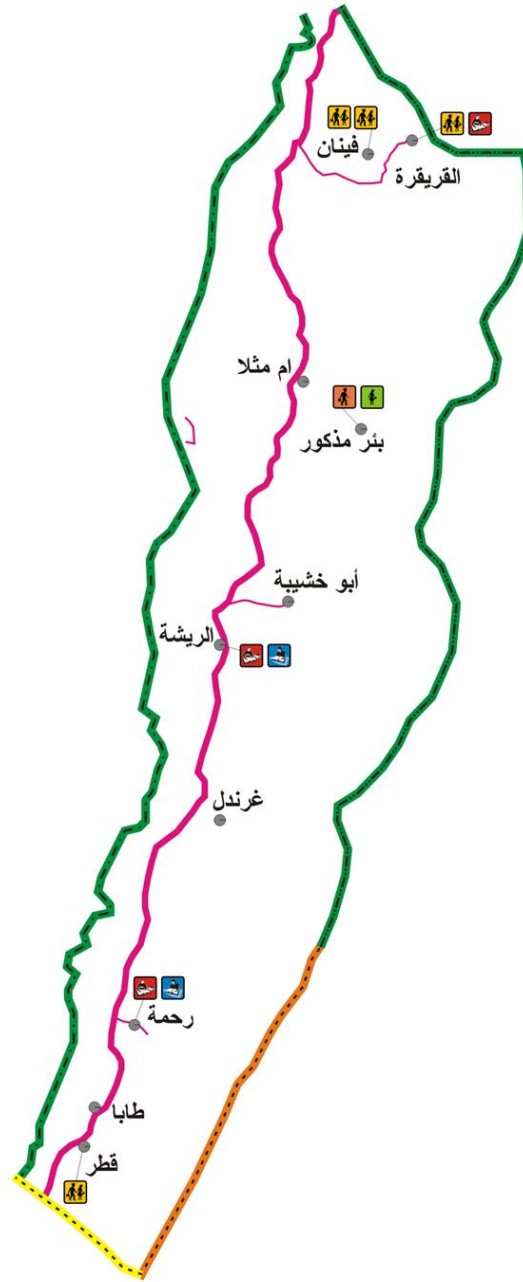
# خارطة قضاء وادي عربية

## خارطة تبين توزيع العشائر في المنطقة



# خارطة قضاء وادي عربة

## خارطة تبين توزيع المدارس في المنطقة



# خارطة قضاء وادي عربية

خارطة تبين الخدمات الصحية في المنطقة

